

KATASTRY  
PARCELNÍ ČÍSLA  
DRUH POVRCHU  
VZDÁLENOSTI ŠACHET  
OZNAČENÍ ŠACHET

ÚJEZD U PLÁNICE			
1266/1	906/21	1269	
ŽIVICE	ZELEŇ	ZP.CESTA	
27.19	7.39	28.60	2.00 20.72
Š 61	Š 69	Š 70	Š 71 Š 72 Š 73

ÚJEZD U PLÁNICE	
1266/1	
ŽIVICE	
19.70	
Š 69	Š 74

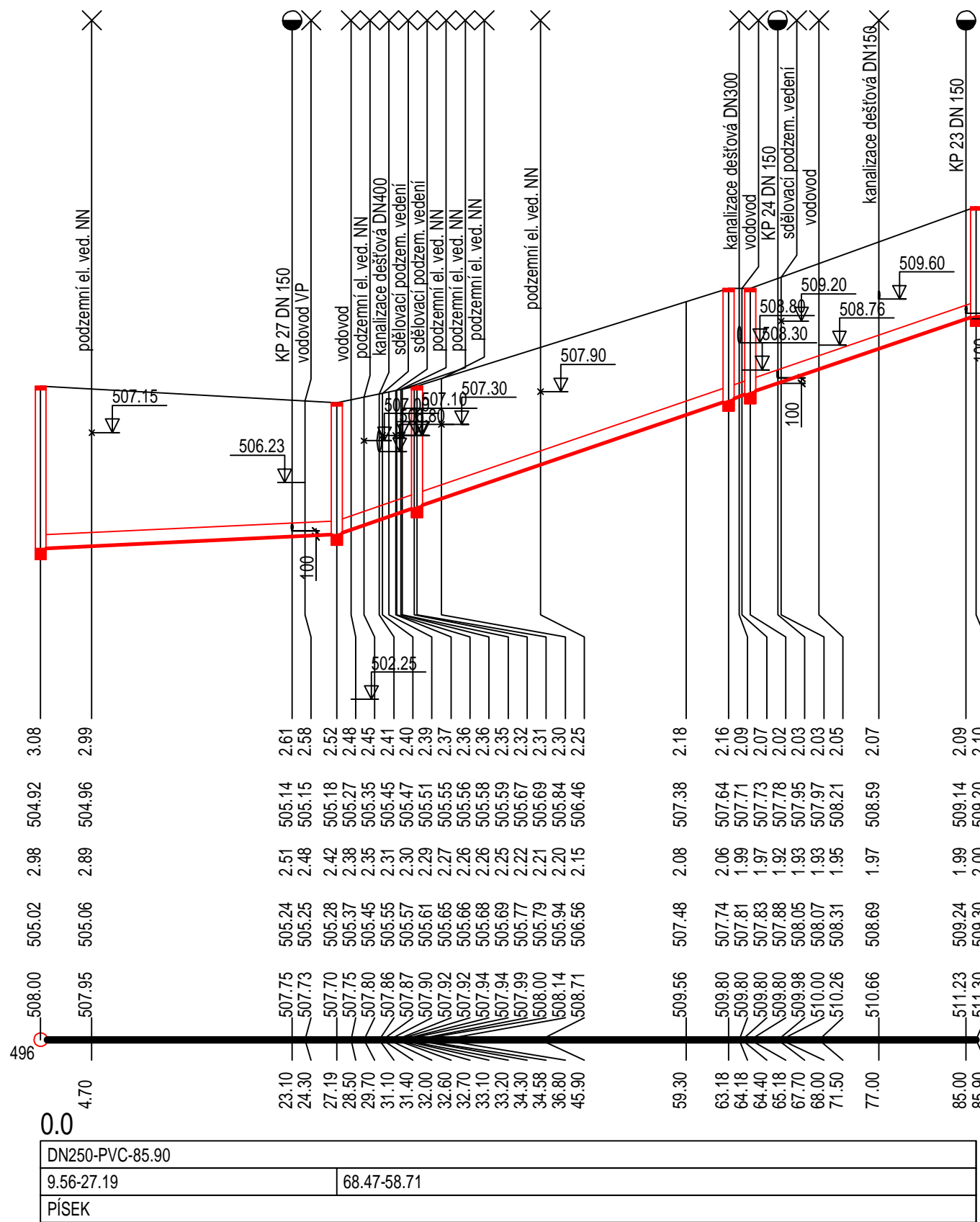
ÚJEZD U PLÁNICE		
1256/3	1264	
ŽIVICE		
5.47	48.83	
Š 17	Š 75	Š 76

SMĚROVÉ POMĚRY

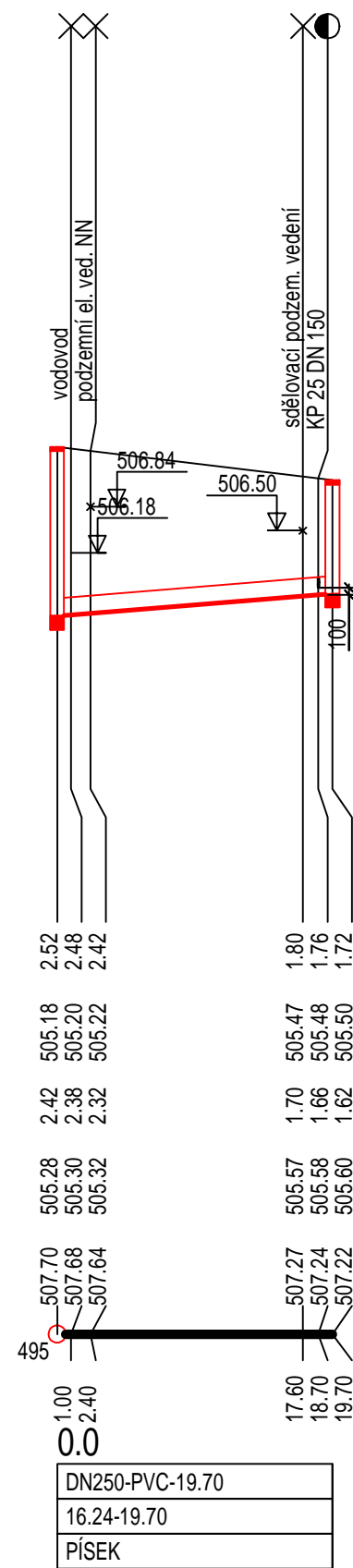


MĚŘITKA 1:500/100

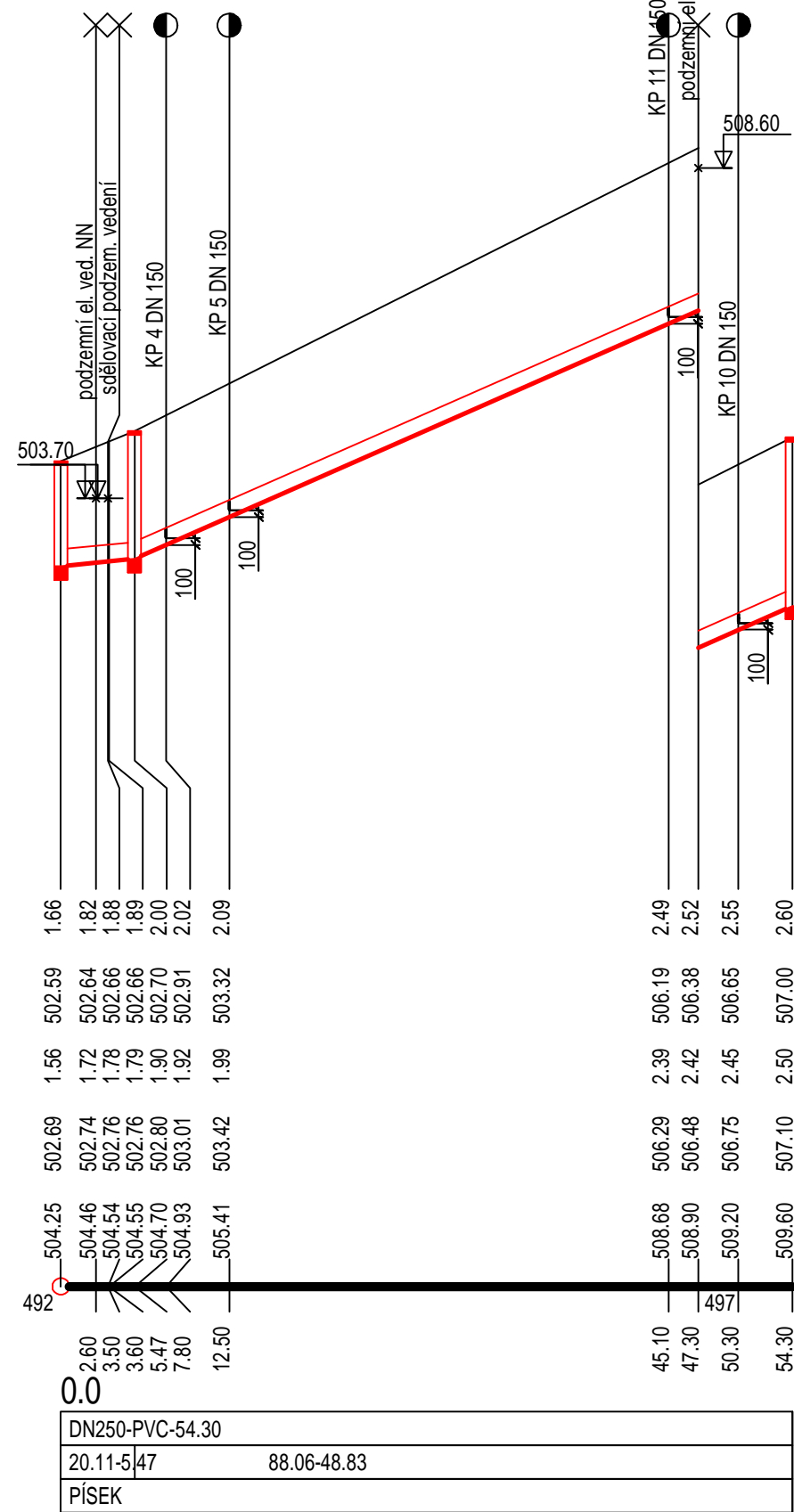
**PODÉLNÝ PROFIL  
STOKA A-C-1**



**PODÉLNÝ PROFIL  
STOKA A-C-1a**



**PODÉLNÝ PROFIL  
STOKA A-D**



KÓTA UPRAVENÉHO TERÉNU

HLOUBKA VÝKOPU

KÓTA VÝKOPU

HLOUBKA DNA POTRUBÍ

KÓTA DNA POTRUBÍ

KÓTA PŮVODNÍHO TERÉNU

SROVNÁVACÍ ROVINA

STANIČENÍ [km/m]  
PROFIL[m]-MATERIÁL-DĚLKA[m]  
SKLON[promile]-DĚLKA[m]  
ULOŽENÍ

**INGVAMA**

*inženýrská a projektová spol. s r.o.*

Vedoucí projektant	Ing Václav Mach		
Projektant objektu	Ing Václav Mach		
Vypracoval	Edita Halmáš		
Investor	Obec Újezd u Plánice, Újezd 25, 339 01 Klatovy	Stupeň	D (UR+SP)
Obec - kraj	Újezd u Plánice, pov.obec Klatovy, Plzeňský kraj	Datum	11/2021
Stavba - objekt	<b>Splašková kanalizace a ČOV v obci Újezd u Plánice D.3 Splašková kanalizace</b>	Číslo zakázky	
		Počet A.	
		Měřitko	1 : 500/100
Obsah	<b>PODÉLNÝ PROFIL STOK A-C-1, A-C-1a, A-D</b>	Číslo přílohy	<b>D 3.7</b>